


Département de l'Indre
Commune d'ARDENTES


Propriétés de :
-M. et Mme GUILLANEUF Daniel
-La Commune d'ARDENTES

Section A n° 1064 / DP
Lieu-dit : 27, route de La Châtre - Clavières

Tableau de points		
Point	X	Y
27	1608637.316	6174319.580
28	1608635.001	6174317.120
33	1608650.947	6174306.732
36	1608646.839	6174310.671
39	1608648.059	6174309.545
44	1608644.094	6174313.257
45	1608644.298	6174313.050
48	1608641.285	6174310.998
53	1608631.195	6174321.341

 Mur avec appartenance

 Limite divisoire proposée

 Application cadastrale

 Panneau de signalisation
Éclairage public

 Desserte électrique - Télécoms

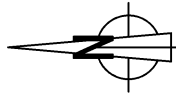
Echelle: 1 / 100

Système géodésique de référence RGF 93, projection associée CC 47

Levé et dressé par Germain CHICHERY, Géomètre-expert DPLG

91 rue des Etats-Unis 36000 CHATEAURoux

Tél. 02 54 22 87 38 germain.chichery@geometre-expert.fr



Châtre

Route

de

Chemin

de

de

de

M. et Mme GUILLANEUF Daniel

A n° 1064

M. et Mme GUILLANEUF Daniel

A n° 1064

M. et Mme GUILLANEUF Daniel

A n° 1063

6174330

1608650

6174320

1608640

6174310

1608650

1608640

1608630

1608620